

# CARANIA

**“Caraninos responsables conservan el agua y sus canales ancestrales”**

El distrito de Carania fue creado en 1901 y la Comunidad en 1945; se ubica a 3827 msnm y es ámbito de la Reserva Paisajística Nor Yauyos Cochas. Carania goza de escenarios paisajísticos y arqueológicos que lo hacen un lugar majestuoso.

**Recursos turísticos**

- Centro poblado
- Capital distrital / plaza
- Capital provincial
- Canal ancestral de agua
- - - Caminos ancestrales
- ~ Ríos
- Puente
- Límite distrital

**Servicios turísticos**

**Recomendación para el visitante**

Por seguridad y mayor disfrute del lugar, antes de conocer los recursos y servicios turísticos, se recomienda acercarse a la Municipalidad o contactar al comité de turismo de Carania.

Bienvenidos al majestuoso pueblo de Carania.



- Qué conocer**  
(Distancia y tiempo aproximado a pie desde la plaza principal)
- Atractivos principales
  - 1 **Nevado de Llongote**: a 8.9 km; 6 hrs.
  - 2 **Nevado de Quipala**: a 8.1 km; 4 hrs.
  - 3 **Laguna de Shiña**: a 6.4 km, 3 hrs y 30 min. Laguna emblemática de Carania y fuente de agua fundamental para el distrito. Trocha carrozable, 1h desde la plaza principal.
  - 4 **Laguna de Wilka María**: a 7.8 km y 3 hrs y 45 min. Es la laguna que le da vida a Shiña.
  - 5 **Laguna Chulpe**: a 5.8 km; 2 hrs y 30 min.
  - 6 **Cuna Laguna**: a 10.4 km; 4 hrs.
  - 7 **Laguna Suero**: a 10.1 km; 3 hrs y 30 min.
  - 8 **Laguna Chapacocha**: a 8.7 km; 3 hrs.
  - 9 **Laguna Plato**: a 8.7 km; 3 hrs y 15 min.
  - 10 **Laguna Canga**: 2hrs y 30 min aprox.
  - 11 **Cascada Canchana**: a 3.3 km; 1 h y 30 min. Tiene 3 caídas: de 20 m, 8 m y 5 m.
  - 12 **Centro arqueológico Huamanmarca**: a 4.9 km; 2 h. Ciudadela de piedra. El recorrido permite ver los impresionantes andenes pre-incas y el laboratorio agrícola de Huantuya.
  - 13 **Mirador Punta Esperanza**: a 6.6 km; 2hrs aprox. Se puede ver el nevado Quipala, las andenerías, ciudadela de Huamanmarca, el cañón de Cushme, cóndores y el pueblo.
  - 14 **Andenerías**: En las zonas de Huantuya, Carhua y Anta. Construidas entre 900 a 1400 dc. Este hermoso paisaje está rodeado de extraordinarios canales de riego que muestran el manejo de técnicas ancestrales

- Caminos Ancestrales**
- Carania - Erhuata: 3 km
  - Carania - Huamanmarca: 4.9 km
  - Carania - Shiña: 6.4 km
  - Carania - Wilka María: 7.8 km
  - Carania - Yauyos: 20.1 km

**Fauna silvestre emblemática**



Se puede apreciar el ascenso de los cóndores desde las 06:00 hasta las 09:00 hrs. Con mayor frecuencia en mayo y junio.



La Huachhua es representativa en la Fiesta al Agua, los *hombres nombrados* la usan como adorno en la cabeza.

Se recomienda visitar Carania especialmente de abril a setiembre, época de menor precipitación.

# Leyendas de Carania

**Leyenda de Antasequia** – Cuenta la leyenda que el canal de Anta o Antasequia se formó por el pacto que hizo un poblador con el diablo. En aquella época, Juan Ordemares le pidió ayuda al diablo para que creara el canal, y el diablo aceptó a cambio de una persona como pago. Si el gallo cantaba 3 veces ese día (hasta antes de las 3 pm), significaba que el pago estaba hecho; entonces, Juan Ordemares y otros pobladores, atraparon al gallo y le pincharon para hacerlo cantar. En ese momento, el diablo dejó pasar el agua por Peña Blanca, siendo así, engañado.



**Leyenda de Huamanmarca** – Cuenta la leyenda que una pareja de ancianos vivía muy feliz en las andenerías de Anta. Un día, el anciano sale a buscar víveres y la anciana se queda sola, prepara su cena y se va a dormir. Luego de un rato, la mujer escucha a un niño llorar a la altura de Huamanmarca, luego lo escucha a la altura de Piedra Mula; la anciana comenzó a llamar al niño pero ese llanto se convirtió en un sonido diferente y se asustó; entonces, se encierra en su cuarto y empieza a rezar. Cuando el anciano regresa a la casa, ve que su esposa no está, pero encuentra su pollera a la altura de Huanchán; y supo que el *Condenado* se la había llevado. El esposo avisa a las personas de Huamanmarca, pero no la encontraron. Desde entonces, la gente de Huamanmarca pone cruces en sus entradas y varios lados, para que el *Condenado* no pueda entrar.

**Leyenda de Cuna Laguna** – Cuenta la leyenda que hubo un lío en el maizal de Anta, entre una pobladora y su esposo. La pobladora vio como su esposo le daba las mejores papas a su amante. Cuando el hombre llegó a la casa negó de lo que se le acusaba. Entonces, la pobladora, que había dado a luz recientemente, se levantó de la cama, se llevó al bebé en la cuna y salió hacia la laguna, el esposo la siguió, pero no logró alcanzarla. Cuando la mujer llegó a la laguna tiró al bebe y a la cuna, y luego se lanzó ella. A partir de ese momento se formó una isla de *champa*, y desde entonces se llama Cuna Laguna. En la actualidad, la forma de la laguna es rotativa y cambia cada mes, es visible para los pobladores y los visitantes. Se cree que la laguna está encantada por la cuna y el bebé.



**Leyenda de Shiña** – “Fiesta de la Mama Shiña” o “Fiesta al Agua” es la fiesta más importante de Carania. Se celebra en las lagunas de Willka María y Shiña, el primer sábado de mayo, ahí arriba celebran con bailes, comida y cantos. En esta celebración, las solteras llevan cuy colorado, papa, humita y queso; los varones llevan naranja, manzana y otras frutas. La costumbre desde los ante pasados es que las mujeres casadas no pueden ir porque es de mala suerte para la llegada del agua a la comunidad; y de no celebrarse esta fiesta, no llegaría el agua a Carania.



## • Celebraciones

- “Fiesta de Mama Shiña” o “Fiesta al Agua”. Se celebra el primer sábado de mayo, en las lagunas de Shiña y Wilka María

- Siembra de maíz, mes de agosto

## • ¿Qué comer?

Los platos típicos en Carania están hecho a base de trucha o cuy.

## • Tradiciones

Pago a la tierra, cantos, bailes.



### Sitio Arqueológico Huamanmarca



© SERNANP

Una hora y media de camino a pie, desde el pueblo, recorriendo vías empedradas y escaleras centenarias. La ciudadela de Huamanmarca es llamada también “pueblo viejo” o “casa de halcones”, cuenta con escaleras, pasadizos y morteros de piedra finamente moldeados.

### Andenerías



© SERNANP

Construidas por la cultura Yauyos, este hermoso paisaje está rodeado de extraordinarios canales de riego que captan agua del nevado Quipala, las lagunas Shiña y Wilka María. En la actualidad, el 60% están en actividad. Las andenerías son una muestra de la gran sabiduría y manejo de técnicas ancestrales.

### Huantuya



© Instituto de Montaña

Probablemente un laboratorio de experimentación agrícola pre-hispánica, construido por la cultura Yauyos. Forma parte de un conjunto integrado de asentamientos, infraestructura agrícola y vial prehispánica.

### Mirador de Punta Esperanza



© SERNANP

También conocido como mirador de Cóndor, se suelen divisar cóndores sobrevolando muy cerca. Este mirador es parada obligatoria para apreciar el paisaje de este pintoresco distrito.

## Comunidad Campesina de Carania

El distrito de Carania fue creado en 1901 y la Comunidad en 1945; se ubica a 3827 msnm y es ámbito de la Reserva Paisajística Nor Yauyos Cochas. Carania goza de escenarios paisajísticos y arqueológicos que lo hacen un lugar majestuoso.



© Instituto de Montaña

#### Acceso desde Huancayo

Tome la carretera Huancayo - Chupaca, continúe en dirección a Llapay, pasando por los pueblos de Tinco Yauricocha (donde se ubica el puesto de control de la RPNYC), Tomas y Alis. Después de Llapay encontrará un desvío a la derecha que los llevará al pueblo de Carania. La ruta total toma alrededor de 3 horas.

#### Acceso desde Lima

Tome la carretera Panamericana Sur hasta Cañete. Luego siga la carretera antigua, hacia Lunahuaná (km 143), y continúe por el valle del río Cañete, que pasa por los centros poblados Zúñiga, Magdalena (entrada a Yauyos), Calachota. Después de la entrada a Huantán (desvío a la derecha) y antes de llegar a Llapay (km 165) encontrará un desvío a la izquierda que lo conducirá al distrito de Carania. La ruta total toma alrededor de 7 horas de viaje.











## ¿Qué se recomienda visitar?

Lema: "Caraninos responsables conservan el agua y sus canales ancestrales"



### Recursos y Servicios turísticos

-  Centro poblado
-  Capital distrital
-  Capital provincial / plaza
-  Canal ancestral de agua
-  Caminos ancestrales
-  Ríos
-  Puente
-  Límite distrital



Los km señalados, es la distancia desde la plaza. Los tiempos aproximados a pie es entre 2 a 6 hrs. Todas las lagunas, nevados, caminos y canales del mapa se pueden visitar. Antes de iniciar su recorrido se recomienda acercarse a la Municipalidad o Comité de Turismo.

### Fuentes de agua



Cuna Laguna

© Sergio Rojas T. / Comunidad de Carania



Acequias en el pueblo

© Andrea Correa / Instituto de Montaña



Laguna Chapacocha

© Sergio Rojas T. / Comunidad de Carania



Nevado Quipala

© Instituto de Montaña

### Fiesta de la Mama Shiña

El agua es muy importante en Carania; sus nevados, canales, ríos, bofedales y lagunas forman parte de la cultura y espiritualidad del distrito. Las pobladoras y pobladores celebran su llegada todos los años desde épocas ancestrales. La fiesta se celebra el primer sábado de mayo.



© Instituto de Montaña



© SERNANP